

Autres fiches RANDO TARN téléchargeables sur : www.tourisme-vignoble-bastides.com

Autres fiches RANDO TARN téléchargeables sur :



Infos pratiques

OFFICE DE TOURISME

BASTIDES ET VIGNOBLE DU GAILLAC

Bureau Rabastens - Musée Rabastinois

2 rue Amédée de Clausade

81800 Rabastens

Tél. : 00 33 (0) 805 400 828

info@gaillac-bastides.com

DESTINATIONS TARNaises

ESPACE RANDOS

14 rue Timbal - Hôtel Reynès - 81000 ALBI

Tél. : 05 63 47 73 06

www.randonnee-tarn.com

info@rando-tarn.com

Box à savoir

En 1953, des vignerons choisissent de se regrouper pour créer un outil de vinification en commun, ils sont aujourd'hui 140. Sur 1200 hectares, ils produisent 85 000 hectolitres de vin, dont 40 000 hectolitres en AOC, ce qui représente un cinquième du volume de l'AOC Gaillac. Les vignerons de Rabastens se sont dotés d'un matériel moderne et performant de vinification et d'embouteillage. Leurs différents produits sont élaborés et commercialisés par une équipe d'œnologue, de cavistes, et de commerciaux.

Pictogrammes



Point de vue



Patrimoine bâti



Patrimoine naturel


Rabastens

RANDO TARN

Dans les pas d'Amédée le vigneron



© Christèle Pesson



Alt min 132 m **Alt max** 218 m

Niveau : facile

CODE DE BALISAGE

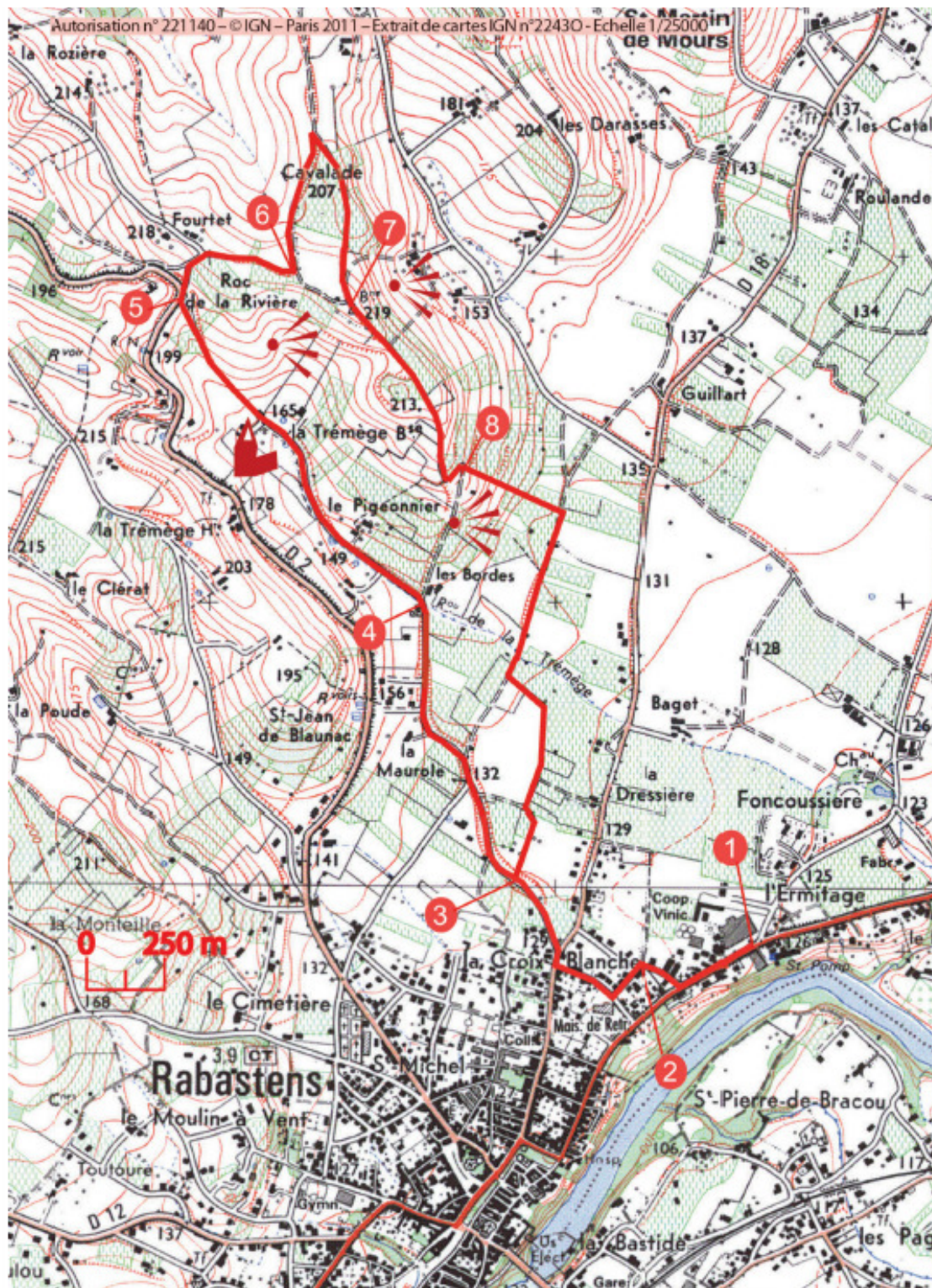
- BONNE DIRECTION
- CHANGEMENT DE DIRECTION
- MAUVAISE DIRECTION

Une promenade dans les vignes

Le sentier quitte la ville de Rabastens pour s'aventurer sur les coteaux au milieu des vignes. Tour à tour, il permet d'admirer des vestiges du passé, tel qu'un pigeonnier typique du gaillacois et le puits de la Trémège. Grimant en haut des collines, le sentier offre une magnifique vue sur les coteaux de Salvagnac. Retour vers Rabastens qui s'étale le long du Tarn. Le nouveau quartier de la ville est en pleine expansion au XII^e siècle, grâce aux moines bénédictins de l'abbaye de Moissac qui fonde le prieuré et l'église classée Notre Dame du Bourg. L'édifice a été retenu en 1998 par l'UNESCO, comme l'un des 70 édifices majeurs, illustrant le bien du patrimoine mondial « les Chemins de Saint Jacques de Compostelle ».



© Christèle Pesson



1

Au départ de la cave de Rabastens, se diriger vers le centre ville, puis tourner dans une rue à droite. Parvenir à un carrefour.


2

S'engager à gauche dans la rue des Ormes. Au carrefour devant une maison de retraite, prendre à droite et continuer tout droit jusqu'à un stop. Tourner à droite, puis aller de suite à gauche dans l'avenue de la Croix-Blanche.


3

Monter tout droit sur la route et arriver à une patte d'oie, au lieu-dit les Bordes.


4

Continuer sur la route. Passer d'abord devant un pigeonnier , puis à proximité d'un puits et, enfin, monter tout droit sur un chemin enherbé au niveau de la Trémège. Déboucher sur une route.


5

Prendre à droite. Avant Fourtet, dans un virage, tourner à droite sur un chemin enherbé. Atteindre un carrefour de chemins en herbe avec tables d'orientation 

6

Descendre à gauche dans un chemin qui longe des vignes. Marcher sur environ 400 m puis, à un croisement de chemins, prendre à droite dans un chemin enherbé, aller jusqu'à une intersection 

7

Descendre tout droit par un chemin enherbé. Dans un virage après une maison, atteindre une table d'orientation 

8

Descendre à gauche par des escaliers et continuer tout droit. En bas du chemin, prendre à droite sur un chemin de terre. Au bout de 500 m, à l'angle d'une maison, tourner à gauche pour contourner le complexe scolaire de Rabastens. À la route, aller à gauche pour rejoindre le point de départ.

RANDONNER, C'EST AUSSI PRÉVOIR UN ÉQUIPEMENT ADAPTÉ (CHAUSSURES, VÊTEMENTS, EAU...) ET RESPECTER L'ENVIRONNEMENT DU SENTIER